

ORGANIZADOR
ARTHUR SOFFIATI

MEMÓRIAS FLUMINENSES

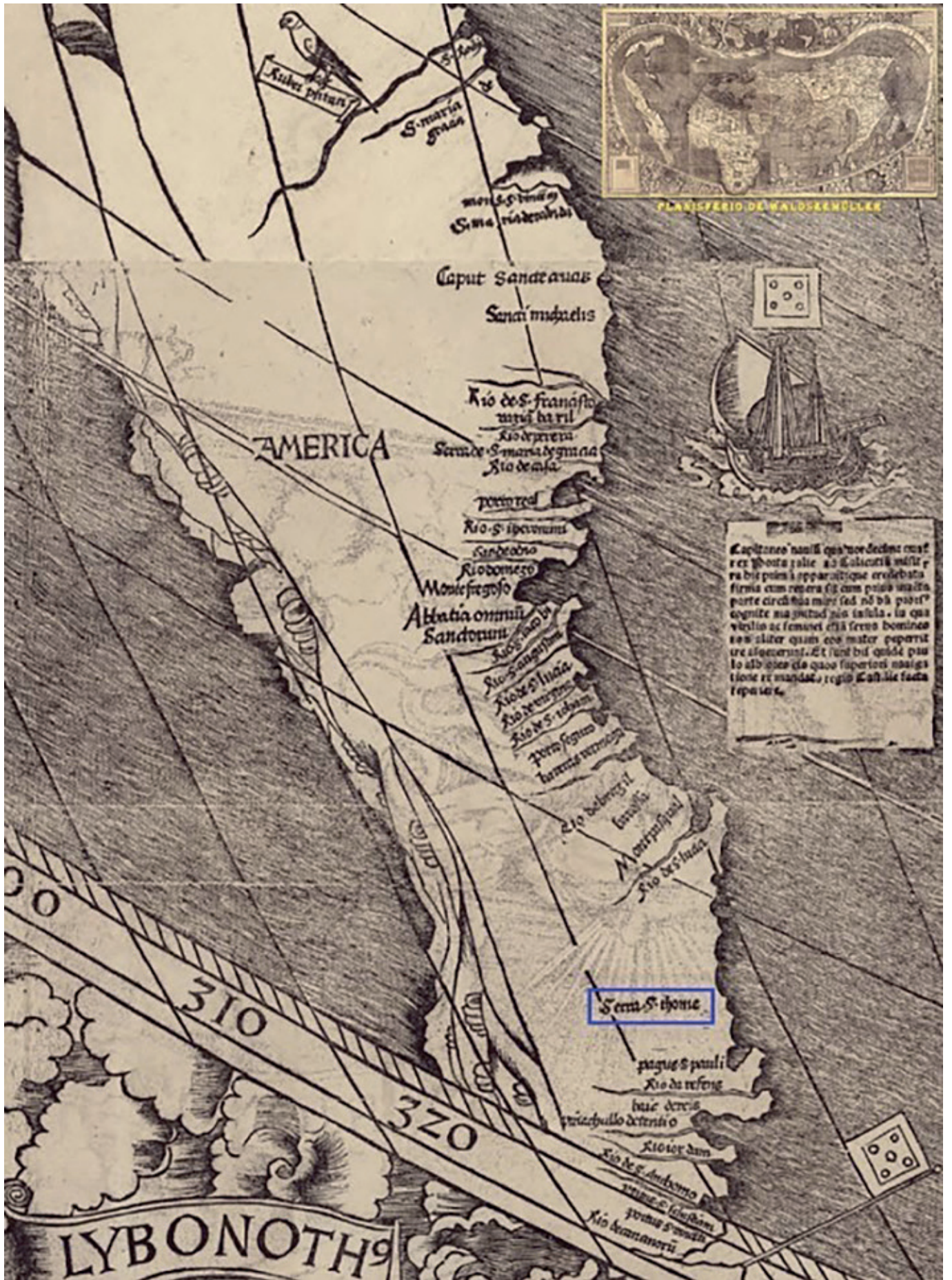
OS MAIS ANTIGOS DOCUMENTOS EUROPEUS SOBRE A CAPITANIA DE SÃO TOMÉ



CAMPOS DOS GOYTACAZES



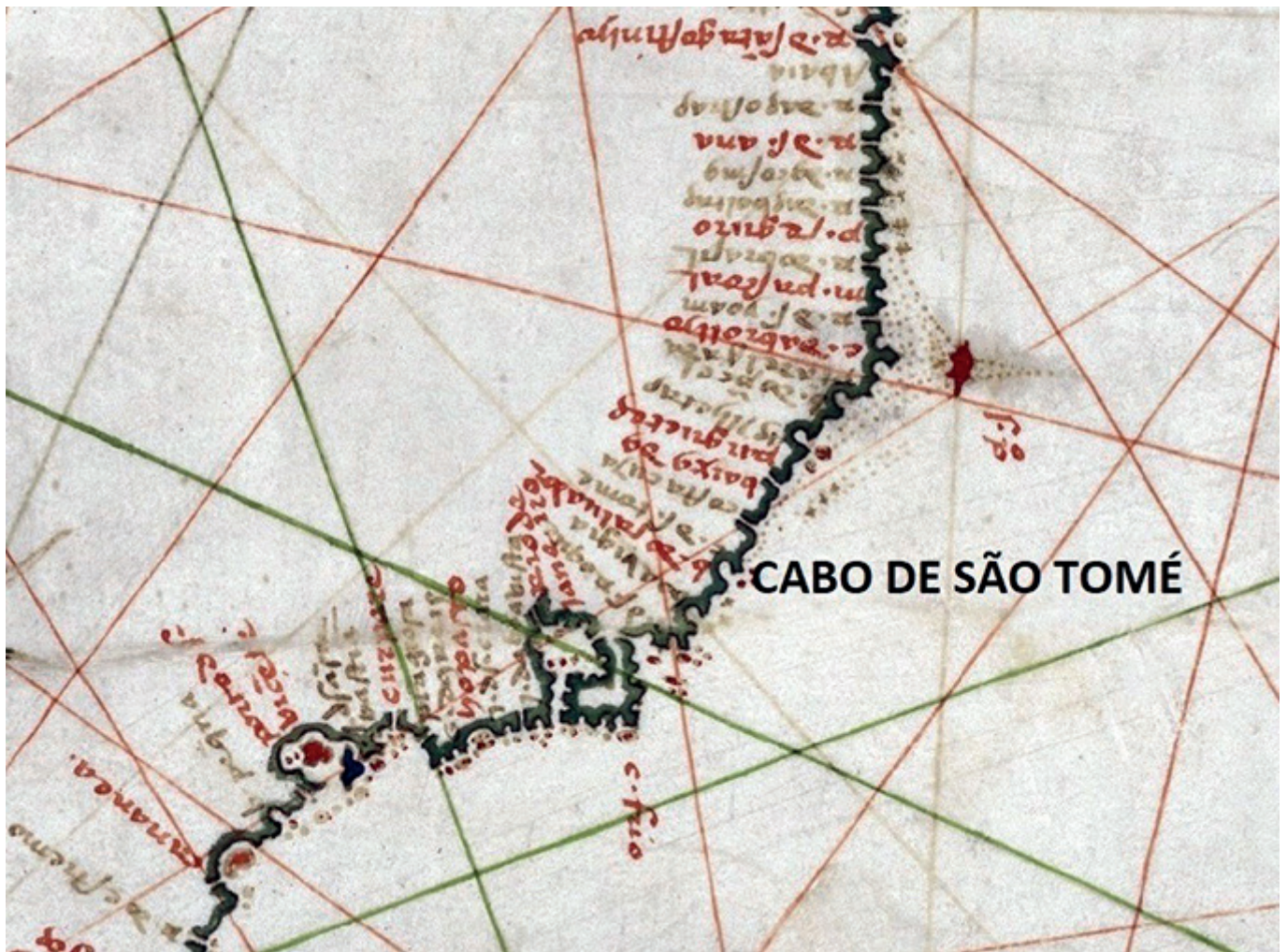
2023



PÁGINA 8 - Serra de São Tomé, Cosmografia Universal, de Martin Waldseemüller - 1507



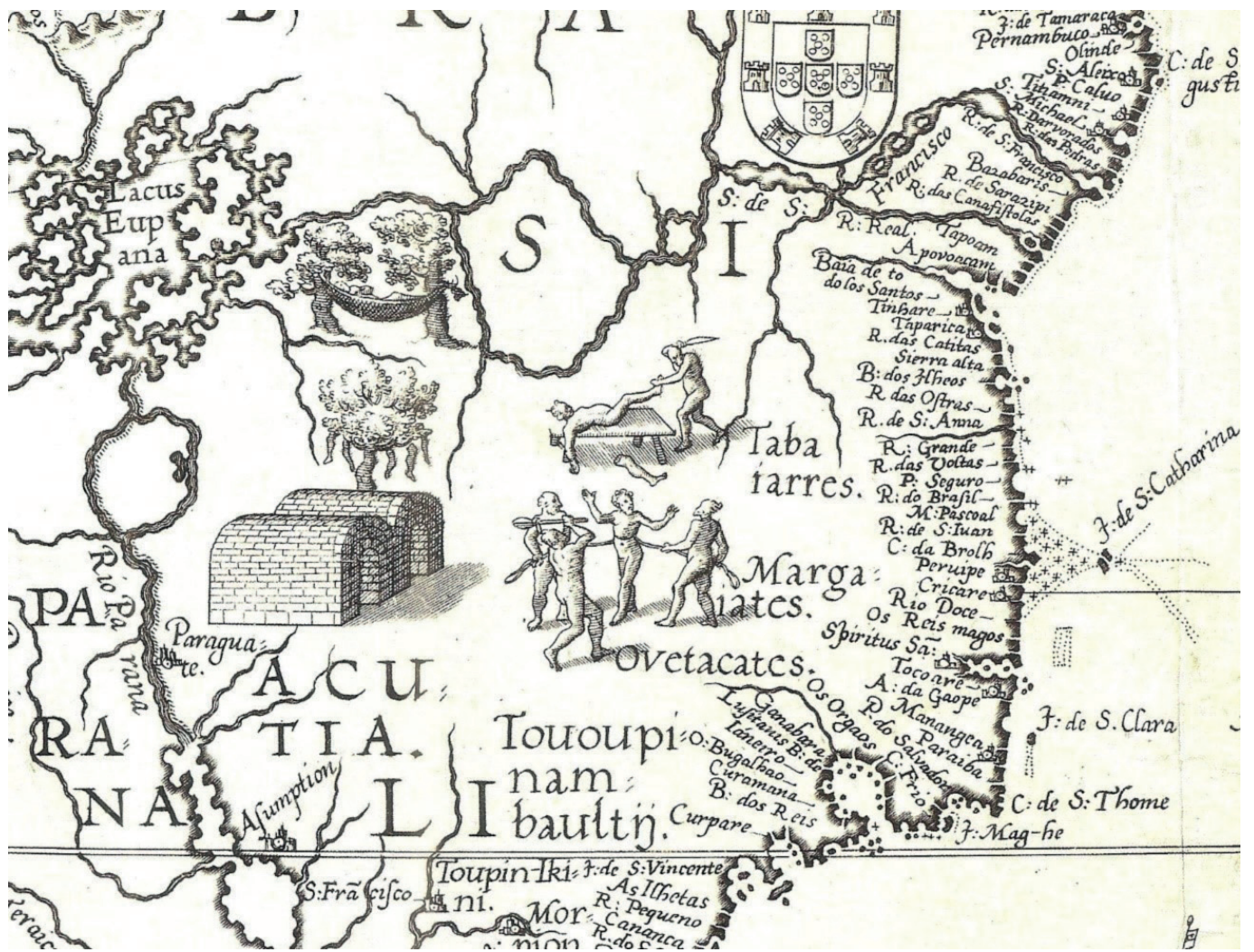
PÁGINA 10 - Carta do Brasil no Atlas Miller - 1519



PÁGINA 11 - Carta de Gaspar Viegas, de 1534, com o cabo de São Tomé assinalado



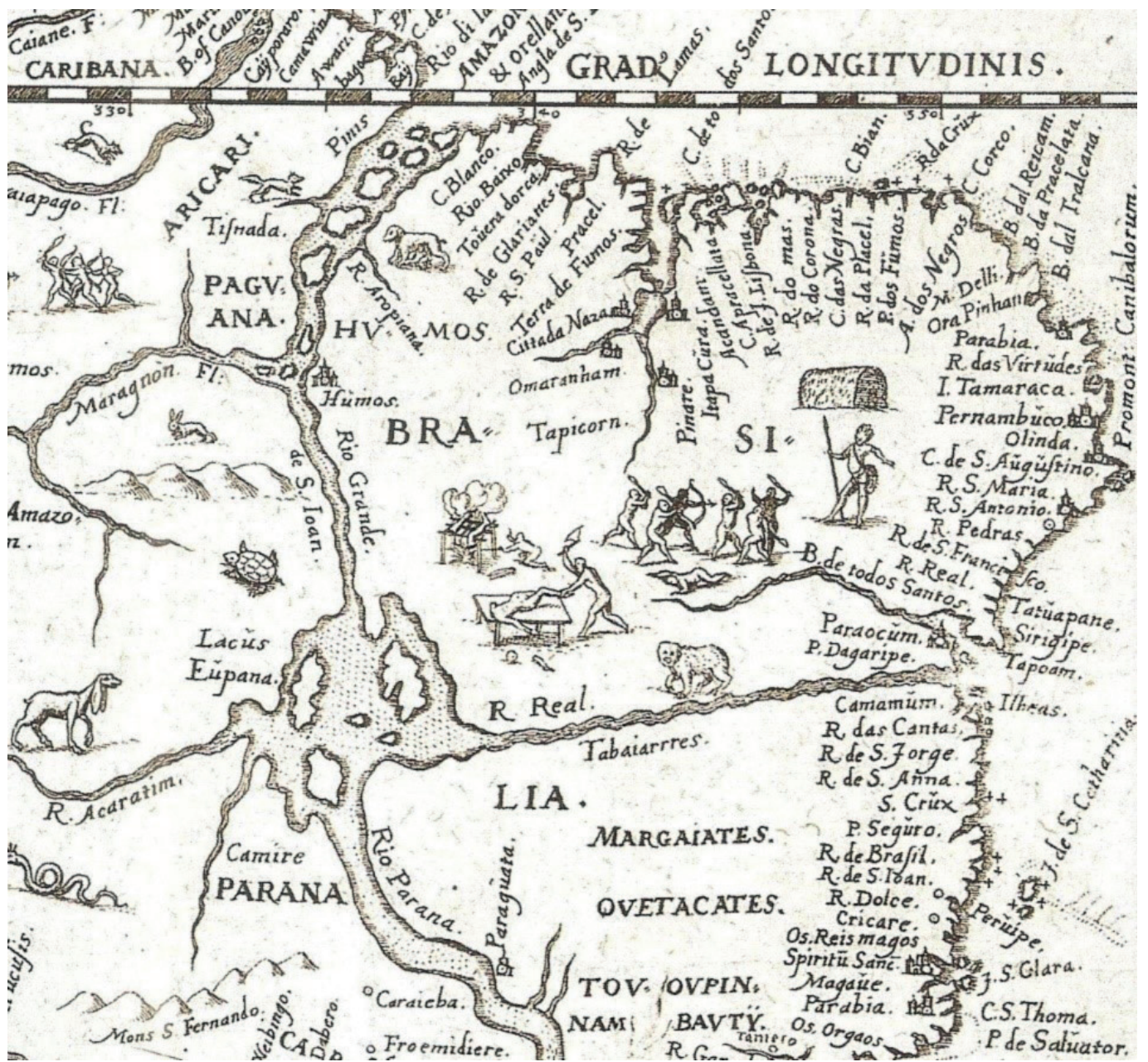
PÁGINA 38 - Carta de Diego Gutierrez (1562) assinalando São Tomé, São Salvador, Baixo dos Pargos, rio do Brasil e rio do Gado



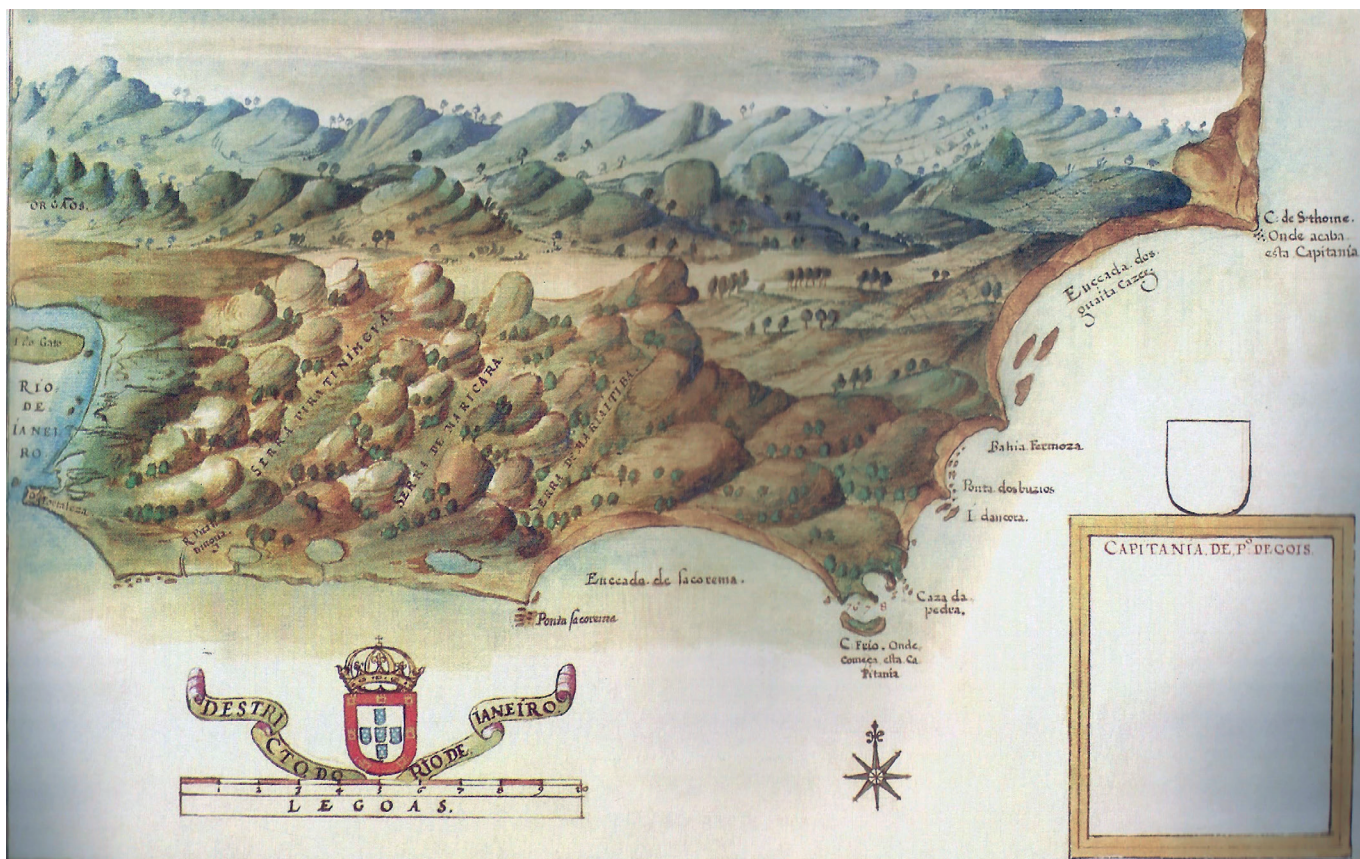
PÁGINA 39 - Meridionalis Americae (1585), de Johannes van Doetechum



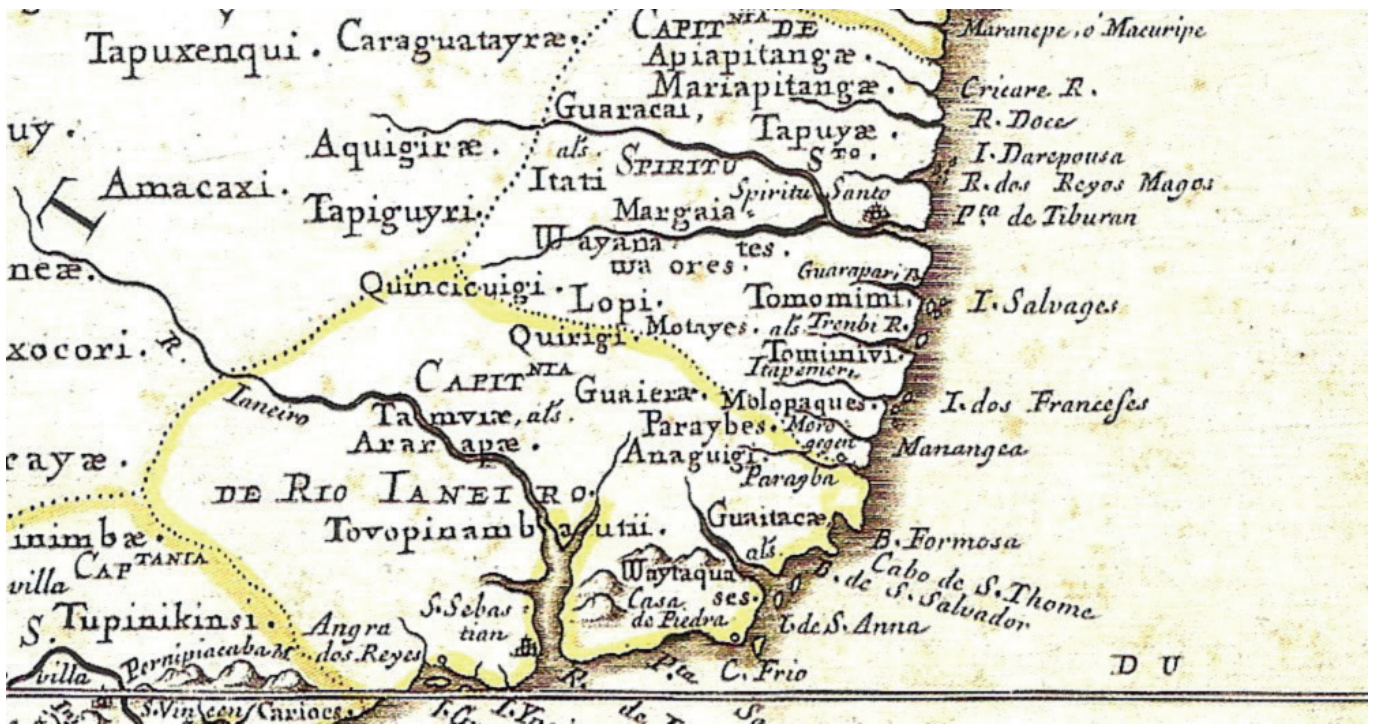
PÁGINA 41 - Carta geral da América do Sul por Luís Teixeira, c. 1586



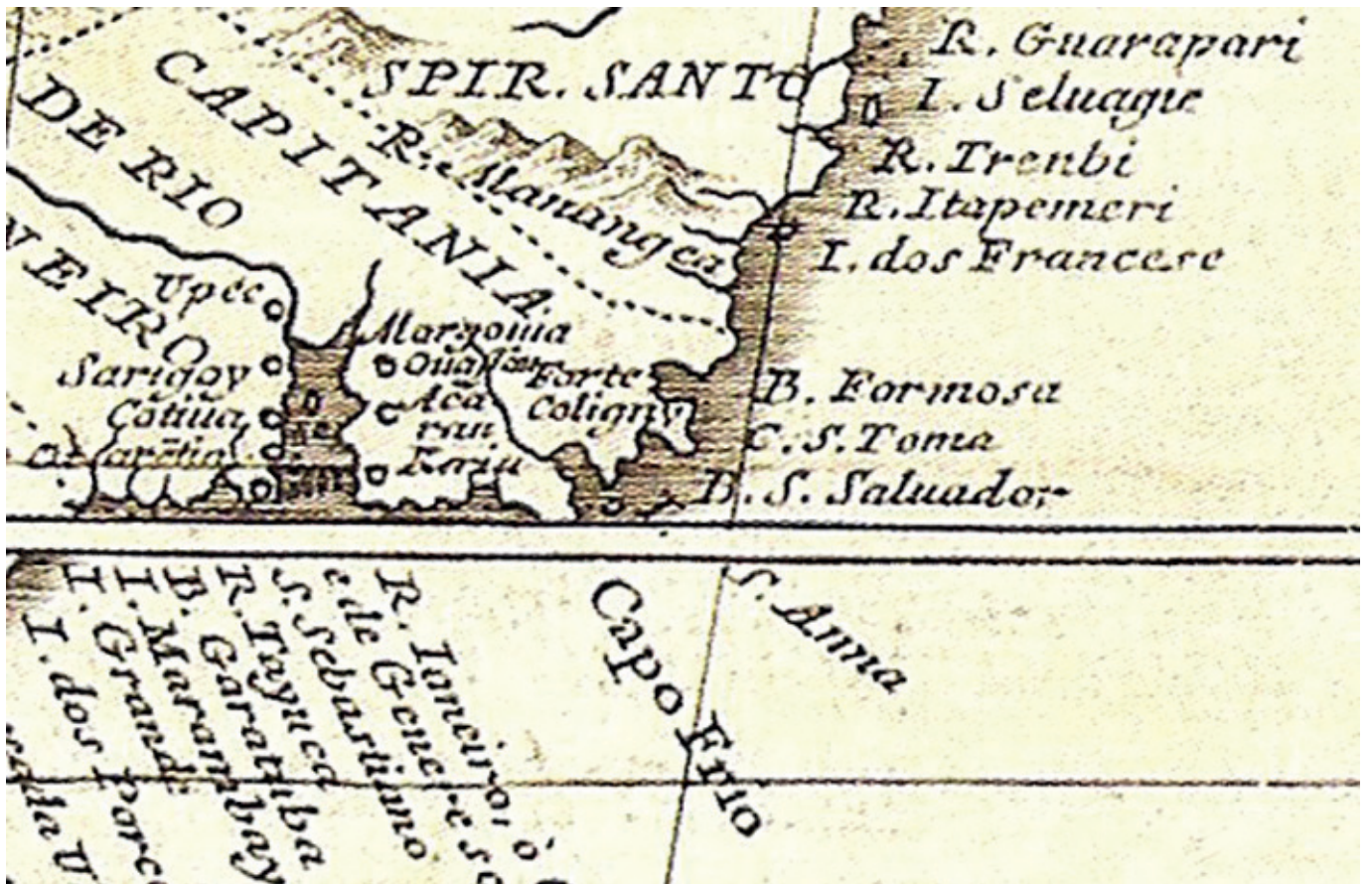
PÁGINA 45 - Nova et exacta delineatio Americae (1599), de Levinus Helsius



PÁGINAS 149 E 150 - Mapas das Capitancias de São Tomé e Espirito Santo, por João Teixeira Albernaz, o velho, ambas de 1631. A capitania que ele atribui a Pero de Gois é, na verdade, a atual Região dos Lagos. A do Espírito Santo, em seu desenho, abrange também parte da Capitania de São Tomé.



PÁGINA 154 - Le Brésil (1656) - Nicolas Sanson D'Abbeville



PÁGINA 167 - America Meridionale (1688) - Vincenzo Maria Coronelli



PÁGINA 168 - Nova et Accurata Brasiliae e Totius Tabula (1689) - Johannes Blaeu